

REGIONE AUTONOMA DELLA VALLE D'AOSTA
REGION AUTONOME DE LA VALLEE D'AOSTE



COMUNE DI

COMMUNE DE

SAINT-CHRISTOPHE

PUD
Ae21* Cort

MOTIVAZIONALE

Mf	VINCOLI IDROGEOLOGICI FASCE DI RISPETTO SCALA 1:varie
-----------	---

PROGETTISTI:


Arch. FIOU Anna

VINCOLI DI TIPO IDROGEOLOGICO

scala 1:5 000



REGIO DECRETO 3267 DEL 30 DICEMBRE 1923




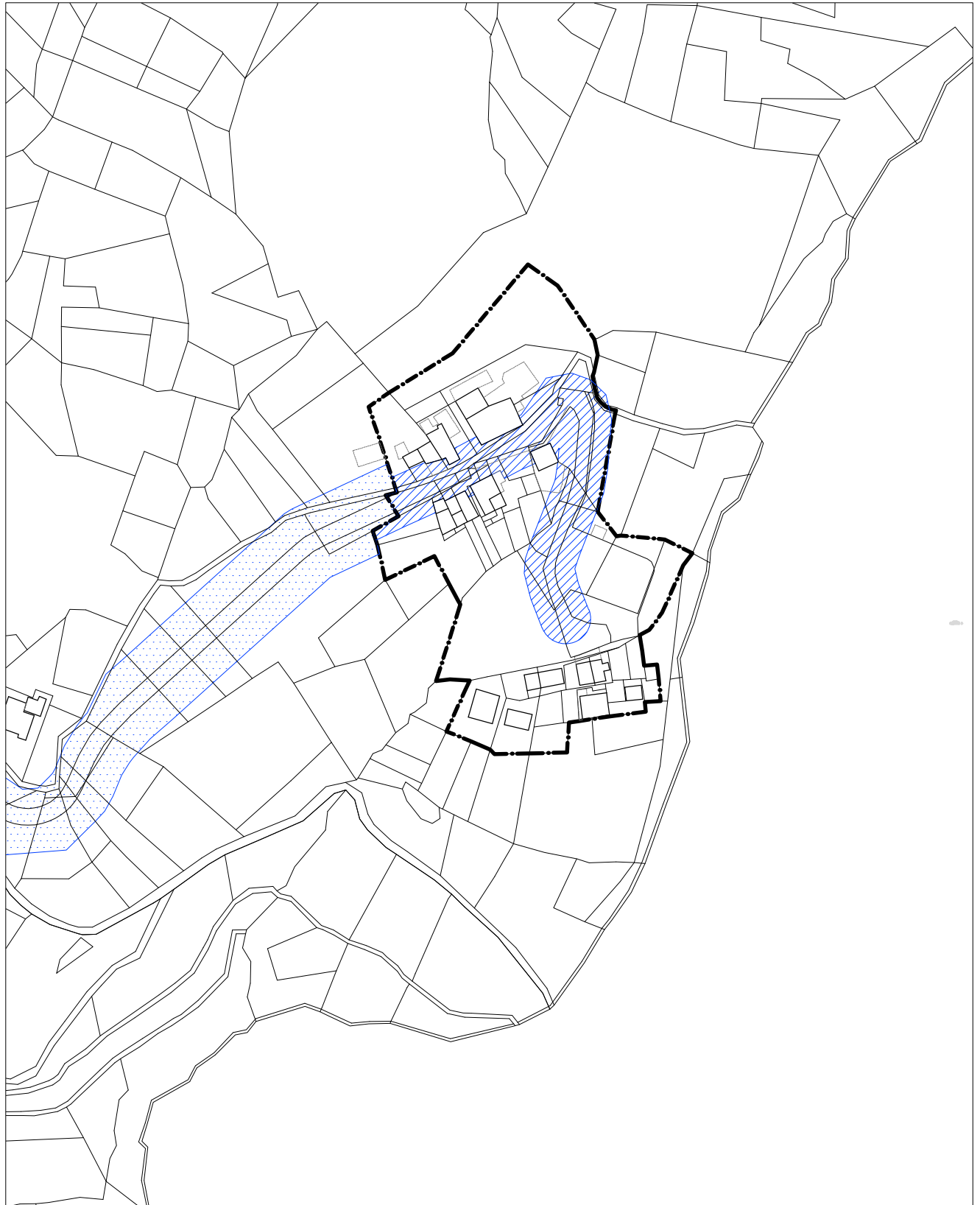
TERRITORIO SOTTOPOSTO A VINCOLO IDROGEOLOGICO



PERIMETRAZIONE SOTTOZONA Ae21*

FASCE DI RISPETTO Ae21* Cort

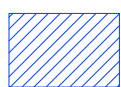
scala 1:2 000



FASCIA DI RISPETTO STRADA COMUNALE
FUORI DAGLI INSEDIAMENTI PREVISTI DAL PRG
m 14.00 dall'asse della carreggiata
(Art.33, comma 11, NTA PRG)



PERIMETRAZIONE SOTTOZONA Ae21*



FASCIA DI RISPETTO STRADA COMUNALE
ENTRO GLI INSEDIAMENTI PREVISTI DAL PRG
m 9.00 dall'asse della carreggiata
(Art.33, comma 11 e 13, NTA PRG)