

REGIONE AUTONOMA DELLA VALLE D'AOSTA
REGION AUTONOME DE LA VALLEE D'AOSTE



COMUNE DI

COMMUNE DE

SAINT-CHRISTOPHE

PUD
Ae21* Cort

MOTIVAZIONALE

Me


CARTA DELL'USO DEL SUOLO

SCALA 1:1 000


PROGETTISTI:


Arch. FIOU Anna

 PERIMETRATAZIONE SOTTOZONA Ae21*

 BOSCO


 AREE A SERVIZI

 VIGNETI

 PRATO

 ORTI

 AREE CORTILIZIE DI PERTINENZA FABBRICAT

 TORRENTE

