


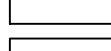













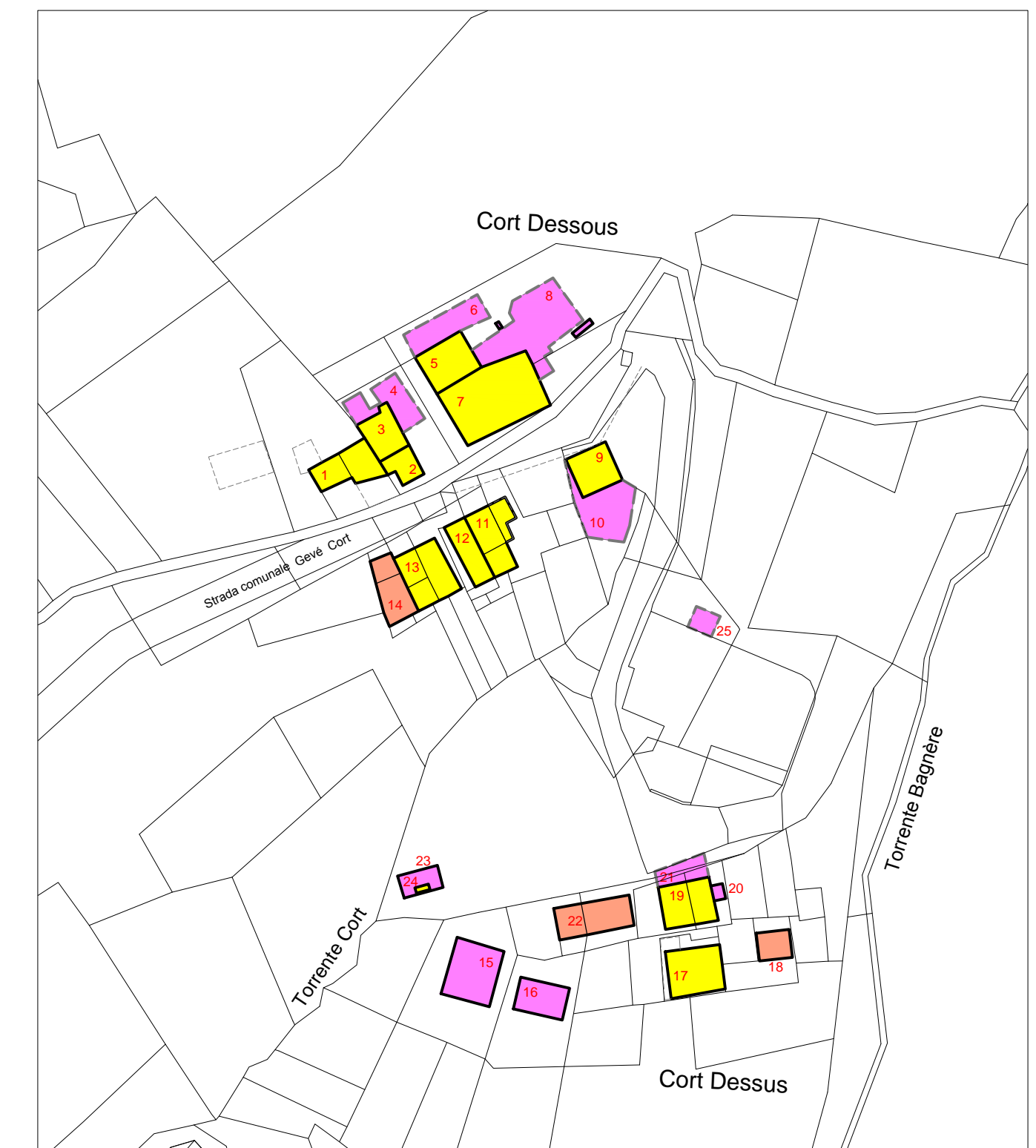
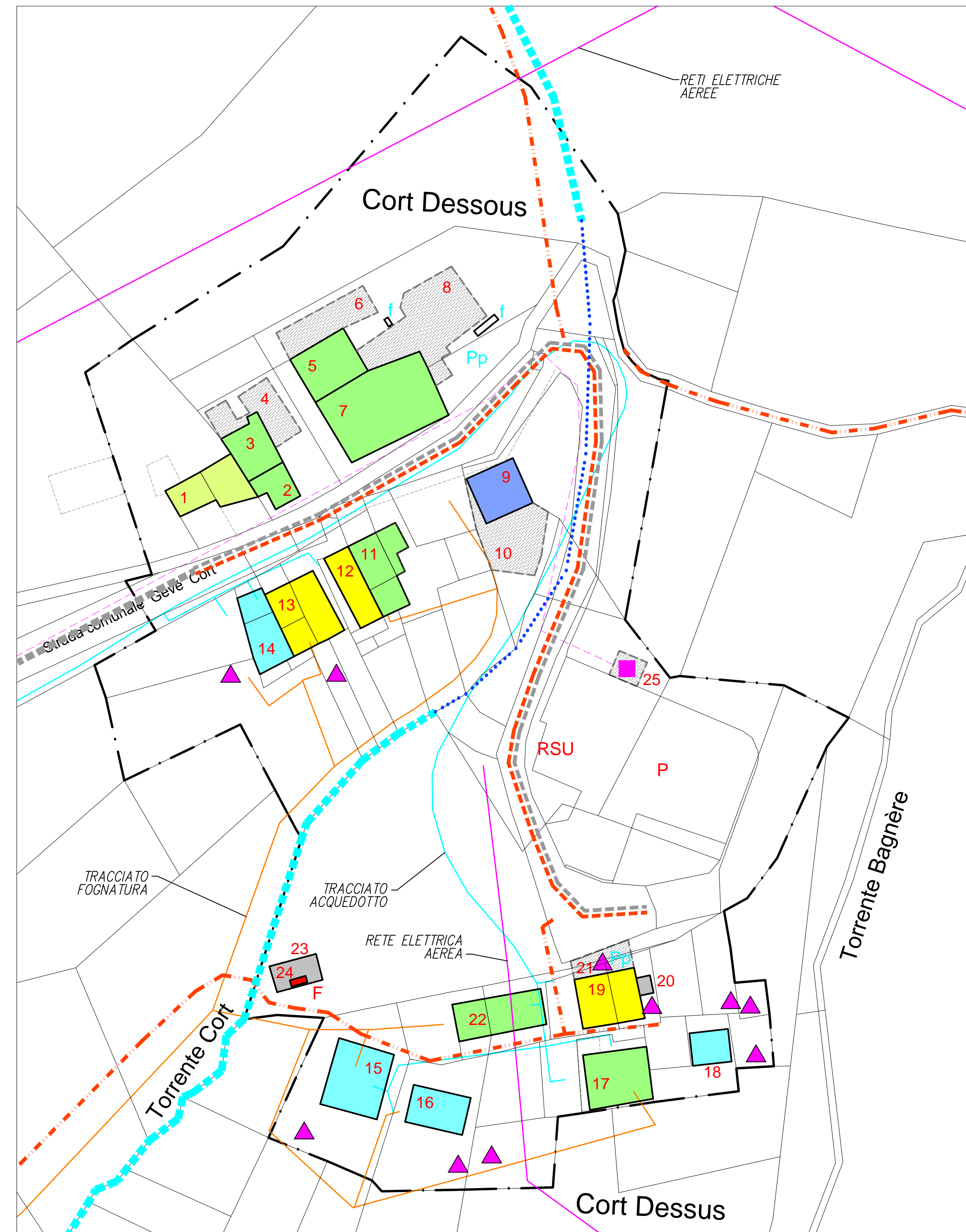
PERIMETRAZIONE SOTTOZONA Ae21*





VIABILITA' E RETE INFRASTRUTTURALE

-  VIABILITA' VEICOLARE STRADA COMUNALE
-  VIABILITA' MISTA VEICOLARE E PEDONALE
-  VIABILITA' PEDONALE
-  TRACCIATO ACQUEDOTTO ESISTENTE
-  TRACCIATO FOGNATURA ESISTENTE
-  RETE ELETTRICA AEREA
-  RETE ELETTRICA INTERRATA
-  CABINA ELETTRICA INTERRATA
-  TORRENTE CORT
-  TORRENTE CORT INTUBATO

SERVIZI

-  PARCHEGGI ESISTENTI
-  PUNTO DI RACCOLTA RIFIUTI
- 
-  PARCHEGGI PRIVATI ESISTENTI
-  FONTANILI PRIVATI ESISTENTI



-  EDIFICI ANTECEDENTI IL 1900
-  EDIFICI COSTRUITI TRA IL 1900 E IL 1945
-  EDIFICI COSTRUITI DOPO IL 1945
-  NUMERAZIONE DEGLI EDIFICI (corrispondenti ai numeri delle rispettive schede)

REGIONE AUTONOMA DELLA VALLE D'AOSTA
REGION AUTONOME DE LA VALLEE D'AOSTE

COMUNE DI  COMMUNE DE

SAINT-CHRISTOPHE

PUD
Ae21* Cort

MOTIVAZIONALE

Mc

RETE INFRASTRUTTURALE, SERVIZI,
e SITUAZIONE DELL'EDIFICATO

SCALA 1:500

STATO DI CONSERVAZIONE DEGLI EDIFICI

-  EDIFICI ORIGINALI IN DISCRETO STATO DI CONSERVAZIONE
-  EDIFICI IN FASE DI RISTRUTTURAZIONE
-  EDIFICI PARZIALMENTE RISTRUTTURATI
-  EDIFICI RISTRUTTURATI
-  EDIFICI RIMANEGGIATI
-  BASSI FABBRICATI
-  INTERRATI

 NUMERAZIONE DEGLI EDIFICI (corrispondenti ai numeri delle rispettive schede)

EDIFICI E MANUFATTI COMUNITARI

 FONTANILE O LAVATORIO

 STRUTTURE PERTINENZIALI IN CONTRASTO



-  EDIFICI IN DISUSO TOTALE
-  EDIFICI IN USO PARZIALE
-  EDIFICI IN USO SALTUARIO
-  EDIFICI IN USO PERMANENTE
-  NUMERAZIONE DEGLI EDIFICI (corrispondenti ai numeri delle rispettive schede)

PROGETTISTI:
Arch. FIOU Anna