

REGIONE AUTONOMA DELLA VALLE D'AOSTA
REGION AUTONOME DE LA VALLEE D'AOSTE



COMUNE DI

COMMUNE DE

SAINT-CHRISTOPHE

PUD
Ae11* Chaussod






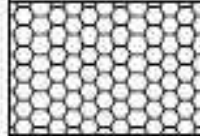


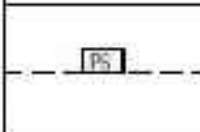
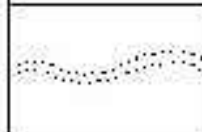


MOTIVAZIONALE

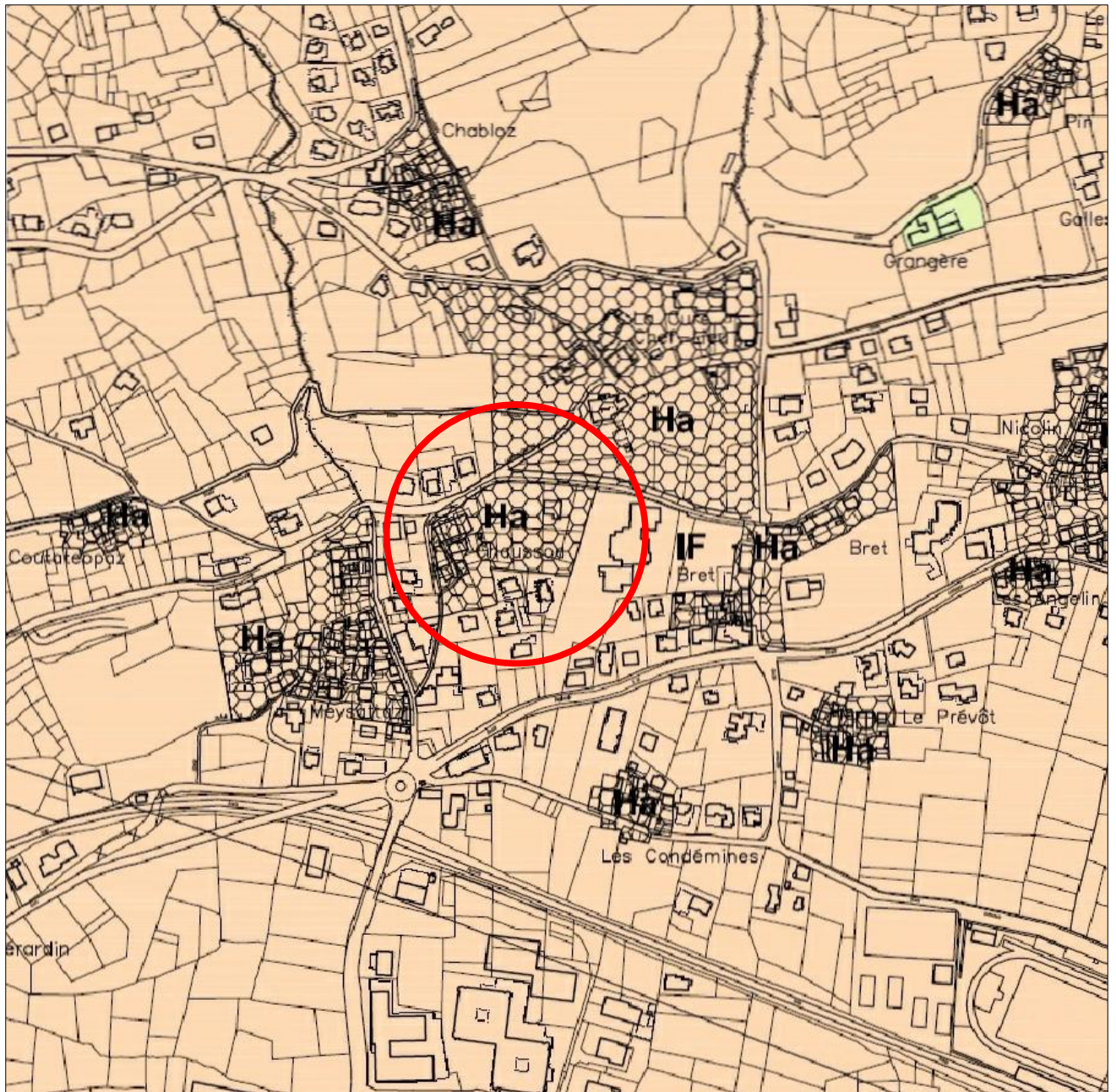
Md1	PAESAGGIO e VINCOLI DI TIPO PAESAGGISTICO SCALA 1:varie
------------	---

PROGETTISTI:

Arch. FIOU Anna

LEGENDA SIMBOLOGIA E CAMPITURE

<p>Unità di paesaggio Paesaggio dalla quota AG-AL-AC</p> 	<p>Unità di paesaggio Paesaggio dei boschi BV-BC-BL</p> 	<p>Unità di paesaggio Paesaggio di vallone VG-VE-VC-WD-VP</p> 	<p>Unità di paesaggio Paesaggio dei terrazzi TV-TT</p> 	<p>Paesaggio di sistemi insediati particolari IK-IF-UU-UN</p> 	<p>Agglomerati, ecc. Bourgs, Villages, Hameaux, Bo-V-Ha</p> 
<p>Aree di specifico inter. paesaggistico IP</p> 	<p>Aree archeologiche</p> 	<p>Percorsi storici</p> 	<p>Torrenti</p> 	<p>Vasali particolari</p> 	<p>Beni culturali solati di rilevanza media</p> 



LEGENDA SIMBOLOGIA E CAMPITURE

Territori contornati dal mare (150 m.) RA	Montagne per la parte eccedente i 1600 m. MT	Zone di Interesse Archeologico AR	Territori coperti da Boschi e Foreste BO
			

