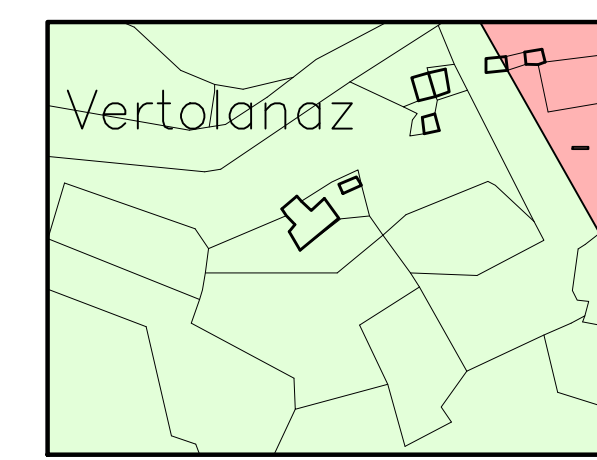
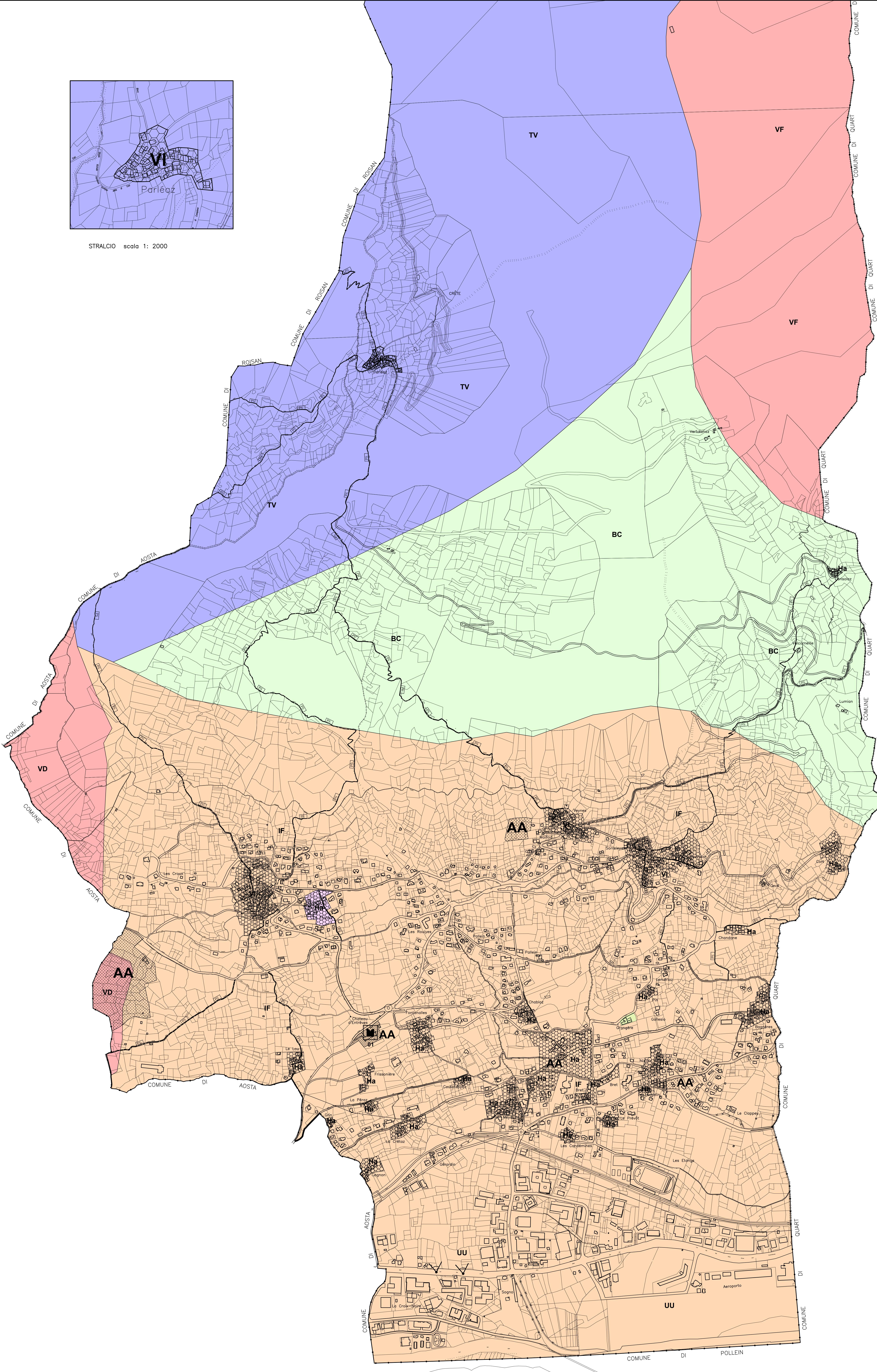
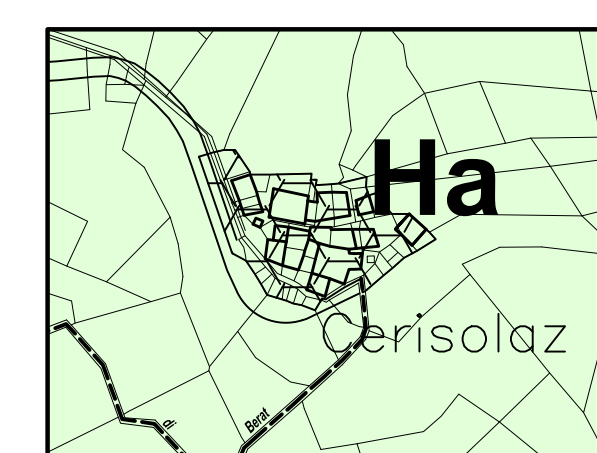


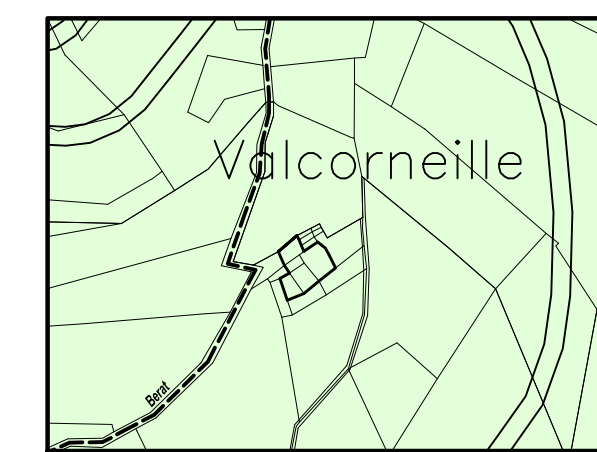
STRALCIO scala 1: 2000



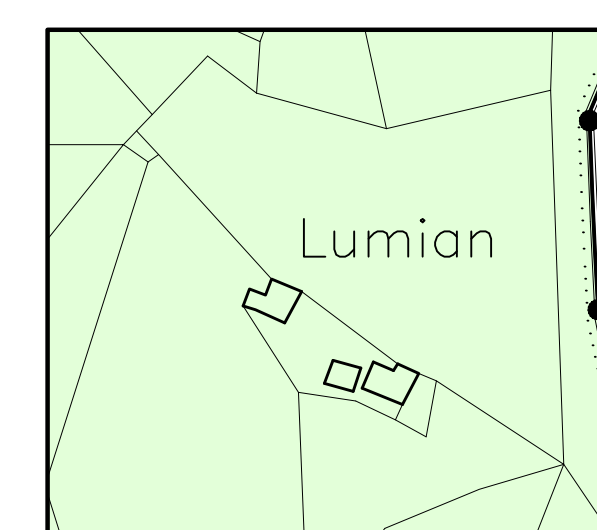
STRALCIO scala 1: 2000



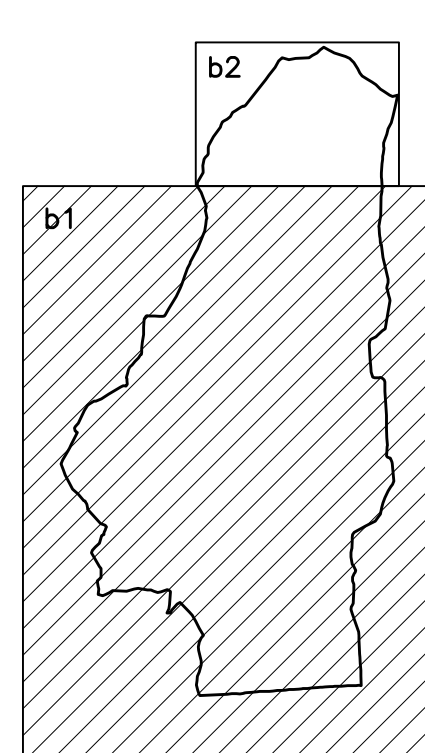
STRALCIO scala 1: 2000



STRALCIO scala 1: 2000



STRALCIO scala 1: 2000



**LEGENDA SIMBOLOGIA E CAMPITURE**

Stato di paesaggio Paesaggio (alta quota) AA, AL, AE	Stato di paesaggio Paesaggio di livello BV, BF, BI	Stato di paesaggio Paesaggio di valle VD, VF, VE, VD, VF	Stato di paesaggio Paesaggio da terrazzo TV, TP	Paesaggio di sistemi impiantistici (aerodromo) B, E, LU, EN	Agglomerati, ecc. (torre, vilaggio, villaggio, B, V, VI, VI, VI)
Area di spezzatura (torre, paesaggio)	Area archeologica	Percorso storico	Torrenti	Visuale particolare	Beni culturali esposti di rilevata media

REGIONE AUTONOMA DELLA VALLE D'AOSTA  
 REGION AUTONOME DE LA VALLEE D'AOSTE

COMUNE DI SAINT – CHRISTOPHE

**PIANO REGOLATORE GENERALE COMUNALE**

VARIANTE GENERALE DI ADEGUAMENTO  
 ALLA LEGGE REGIONALE 6 APRILE 1998 N.11

CARTA DI TUTELA E VALORIZZAZIONE  
 DEL PAESAGGIO E DEI BENI CULTURALI  
 P<sub>1b1</sub> SCA 1:5000

APPROVATA PUBLICATION SUL B.U.R. IN DATA 9 MARZO 2010  
 PROGETTISTI DOTT. ARCH. GIUSEPPE NEBBIA  
 DOTT. FOR. DUILIO GAL  
 DOTT. GEOL. STEFANO DE LEO